

PATRIMÔNIO MATERIAL E IMATERIAL PROTEGIDO

MUNICÍPIO DE CAMPOS ALTOS - MG
(COMPILADO E ATUALIZADO ATÉ 31.12.2023)¹



¹ Dúvidas, denúncias, informações gerais e/ou solicitações para conservação, restauro, reforma e demolições dos bens protegidos, procurar a Secretaria de Cultura e Turismo de Campos Altos, que dará todas as orientações necessárias para devida tramitação no Conselho Deliberativo Municipal do Patrimônio Cultural de Campos Altos. Para os bens protegidos na esfera estadual ou federal, contatar o IEPHA ou escritório técnico do IPHAN em Belo Horizonte, respectivamente.

PATRIMÔNIO PROTEGIDO POR TOMBAMENTO

INSTÂNCIA MUNICIPAL

PATRIMÔNIO PROTEGIDO POR TOMBAMENTO | APROVADO IEPHA-MG

BEM CULTURAL SITUADO À PRAÇA BENEDITO VALADARES, 75 (ESTAÇÃO FERROVIÁRIA DE CAMPOS ALTOS), Praça Benedito Valadares, 75, Centro, Sede.



INSTÂNCIA PROTEÇÃO
MUNICIPAL

CATEGORIA
BI – BEM IMÓVEL

DADOS SOBRE TOMAMENTO

Data do tombamento: 21/02/2004
Envio dossiê ao IEPHA: abril/2004
Decreto Municipal: nº 77/2004

IMAGEM DE SÃO JERÔNIMO, Rua Herculano Dias, s/n. Distrito de São Jerônimo das Poções.



INSTÂNCIA PROTEÇÃO
MUNICIPAL

CATEGORIA
BM – BEM MÓVEL

DADOS SOBRE TOMAMENTO

Data do tombamento: 23/03/2007
Envio dossiê ao IEPHA: Janeiro/2010
Decreto Municipal: nº 205/2007

CONJUNTO ARQUITETÔNICO E PAISAGÍSTICO DO SANTUÁRIO DE NOSSA SENHORA APARECIDA, Sede, Latitude / Longitude: 19.685570, -46.180646.



INSTÂNCIA PROTEÇÃO
MUNICIPAL

CATEGORIA
CP – CONJUNTO
PAISAGISTICO

DADOS SOBRE TOMAMENTO

Data do tombamento: 17/12/2010
Envio dossiê ao IEPHA: Janeiro/2011
Decreto Municipal: nº 156/2010

PATRIMÔNIO PROTEGIDO POR TOMBAMENTO

INSTÂNCIA MUNICIPAL

BEM CULTURAL RESIDÊNCIA À RUA CORNÉLIA ALVES BICALHO, 253. Centro, Sede.



INSTÂNCIA PROTEÇÃO
MUNICIPAL

CATEGORIA
BI – BEM IMÓVEL

DADOS SOBRE TOMAMENTO

Data do tombamento: 07/11/2018
Envio dossiê ao IEPHA: dezembro/2018
a 2020
Decreto Municipal: nº /2018

PATRIMÔNIO PROTEGIDO POR REGISTRO

INSTÂNCIA MUNICIPAL

PATRIMÔNIO PROTEGIDO NA ESFERA MUNICIPAL | APROVADO IEPHA-MG

CORPORAÇÃO MUSICAL LIRA SANTO ANTÔNIO, Rua Júlia de Paula Lemos, 90 – Centro – Sede



INSTÂNCIA PROTEÇÃO
MUNICIPAL

CATEGORIA
BEM IMATERIAL

DADOS SOBRE REGISTRO
(*Forma de expressão*)

Data registro: 19/11/2014
Envio dossiê ao IEPHA: Dezembro/2014
Decreto Municipal: nº 302/2014

FESTA DE NOSSA SENHORA DO ROSÁRIO E DE SÃO BENEDITO DE CAMPOS ALTOS



INSTÂNCIA PROTEÇÃO
MUNICIPAL

CATEGORIA
BEM IMATERIAL

DADOS SOBRE REGISTRO
(*Celebrações*)

Data do Registro: 31 de outubro de 2019
Envio dossiê ao IEPHA: Dezembro/2019
Decreto Municipal: nº 450/2019

PATRIMÔNIO PROTEGIDO POR REGISTRO
INSTÂNCIA ESTADUAL

PATRIMÔNIO PROTEGIDO NA ESFERA ESTADUAL

FOLIAS DE MINAS



INSTÂNCIA PROTEÇÃO
ESTADUAL

CATEGORIA
BEM IMATERIAL

DADOS SOBRE REGISTRO
(*Forma de expressão e Saberes*)

Data do registro: 6/01/2017
Fonte:<http://www.iepha.mg.gov.br/index.php/15-patrimonio-cultural-prottegido/bens%20registrados/225-folias-de>

VIOLAS DE MINAS



INSTÂNCIA PROTEÇÃO
ESTADUAL

CATEGORIA
BEM IMATERIAL

DADOS SOBRE REGISTRO
(*Forma de expressão e Saberes*)

Data do Registro: 14 de junho de 2018

PATRIMÔNIO PROTEGIDO POR REGISTRO
INSTÂNCIA FEDERAL

PATRIMÔNIO PROTEGIDO NA ESFERA FEDERAL | IPHAN

RODA DE CAPOEIRA E OFÍCIO DOS MESTRES DE CAPOEIRA









INSTÂNCIA PROTEÇÃO
FEDERAL

CATEGORIA
BEM IMATERIAL



DADOS SOBRE REGISTRO
(Forma de expressão e Saberes)


Processo n°: 01450.02863/2006-80
Decreto registro n°: 3.551 de 4/08/2000
Data do registro: 21/10/2008

Patrimônio Protegido por Inventário (lista compilada completa entre ano 2009 e 2020)

ESTRUTURAS ARQUITETÔNICAS E URBANÍSTICAS			
CÓDIGO	FOTO	DESIGNAÇÃO / ENDEREÇO	ÁREA/ANO DE INVENTÁRIO
EAU-01		Casarão Rua Flávio de Souza Coelho, 240 – Bairro Camposaltinho	ÁREA 01 – Zona Urbana Seção A Ano 2009
EAU-02		Residência Rua Capitão Virgílio Marques, 67 - Centro	ÁREA 01 – Zona Urbana Seção A Ano 2009
EAU-03		Residência Rua Oscarlina Barbosa Lemos, 482 - Centro	ÁREA 01 – Zona Urbana Seção A Ano 2009
EAU-04		Residência Rua Oscarlina Barbosa Lemos, 673 - Centro	ÁREA 01 – Zona Urbana Seção A Ano 2009
EAU-05		Ex-Cinema Praça Benedito Valadares,120 - Centro	ÁREA 01 – Zona Urbana Seção A Ano 2009
EAU-06		Residência Praça Benedito Valadares, 332 - Centro	ÁREA 01 – Zona Urbana Seção A Ano 2009






ESTRUTURAS ARQUITETÔNICAS E URBANÍSTICAS

CÓDIGO	FOTO	DESIGNAÇÃO / ENDEREÇO	ÁREA/ANO DE INVENTÁRIO
EAU-07		Residência Rua Palestina, 161 – Bairro Camposaltinho	ÁREA 01 – Zona Urbana Seção A Ano 2009
EAU-08		Residência Rua Palestina, 436 – Bairro Camposaltinho	ÁREA 01 – Zona Urbana Seção A Ano 2009
EAU-09		Residência Rua Flávio Coelho de Souza, 348 – Bairro Camposaltinho	ÁREA 01 – Zona Urbana Seção A Ano 2009
EAU-10		Sítio Maria Isá Avenida José Bueno de Paula, 30 - Centro	ÁREA 01 – Zona Urbana Seção A Ano 2009
EAU-11		Conjunto de Casas Travessia Nelson Resende, 62 e 72 - Centro	ÁREA 01 – Zona Urbana Seção A Ano 2010
EAU-12		Residência Rua Tiradentes, 168 - Centro	ÁREA 01 – Zona Urbana Seção A Ano 2010
EAU-13		Conjunto de Residências dos Funcionários da Ferrovia Rua dos Ferroviários, s/nº. - Centro	ÁREA 01 – Zona Urbana Seção A Ano 2010

ESTRUTURAS ARQUITETÔNICAS E URBANÍSTICAS			
CÓDIGO	FOTO	DESIGNAÇÃO / ENDEREÇO	ÁREA/ANO DE INVENTÁRIO
EAU-14		Residência – antiga casa do Mestre de Linha Ruas dos Ferroviários, s/nº - Centro	ÁREA 01 – Zona Urbana Seção A Ano 2010
EAU-15		Garagem do Auto de Linha Ferrovia, s/nº - Centro	ÁREA 01 – Zona Urbana Seção A Ano 2010
EAU-16		Ferrovia s/nº - Centro	ÁREA 01 – Zona Urbana Seção A Ano 2010
EAU-17		Comércio e Residência Praça Benedito Valadares, 45 - Centro	ÁREA 01 – Zona Urbana Seção A Ano 2010
EAU-18		Clube Social de Campos Altos Rua Dr. Getúlio Portela s/nº - Centro	ÁREA 01 – Zona Urbana Seção A Ano 2010
EAU-19		Bar do Biriba² Rua Tiradentes, 310 - Centro	ÁREA 01 – Zona Urbana Seção A Ano 2010

² Bem cultural demolido pelo proprietário sem autorização do Conselho Municipal de Patrimônio Local.








ESTRUTURAS ARQUITETÔNICAS E URBANÍSTICAS

CÓDIGO	FOTO	DESIGNAÇÃO / ENDEREÇO	ÁREA/ANO DE INVENTÁRIO
EAU-20		Conjunto Arquitetônico Rua Sagrados Corações, 44, 52, 62 e 82 - Centro	ÁREA 01 – Zona Urbana Seção A Ano 2010
EAU-22		Residência e Comércio Esquina da Rua Getúlio Portela com Maria Rita Franco – Centro.	ÁREA 01 – Zona Urbana Seção B Ano 2011
EAU-22		Armazém de Café Esquina da Rua Tirantes com Coronel Frederico Franco – Centro.	ÁREA 01 – Zona Urbana Seção B Ano 2011
EAU-23		Residência Rua Cornélia Alves Bicalho, 193 – Centro.	ÁREA 01 – Zona Urbana Seção B Ano 2011
EAU-24		Residência Rua Cornélia Alves Bicalho, 175 – Centro.	ÁREA 01 – Zona Urbana Seção B Ano 2011
EAU-25		Residência Rua Getúlio Portela, 428 - Centro.	ÁREA 01 – Zona Urbana Seção B Ano 2011

ESTRUTURAS ARQUITETÔNICAS E URBANÍSTICAS

CÓDIGO	FOTO	DESIGNAÇÃO / ENDEREÇO	ÁREA/ANO DE INVENTÁRIO
EAU-27		Residência Rua Getúlio Portela, 339 – Centro.	ÁREA 01 – Zona Urbana Seção B Ano 2011
EAU-28		Residência e Comércio Rua Getúlio Portela, 237- Centro	ÁREA 01 – Zona Urbana Seção B Ano 2011
EAU-29		Residência Rua Coronel Frederico Franco, 502 - Centro	ÁREA 01 – Zona Urbana Seção B Ano 2011
EAU-30		Câmara Municipal de Vereadores Rua Maria Rita Franco, 215 - Centro	ÁREA 01 – Zona Urbana Seção B Ano 2011
EAU-31		Igreja Matriz de Santa Terezinha do Menino Jesus. Rua Cornélia Alves Bicalho, 405 - Centro	ÁREA 01 – Zona Urbana Seção B Ano 2013 – Exercício 2015.
EAU-32		Escola Estadual Deiró Borges Rua Pratinha, 283 - Centro	ÁREA 01 – Zona Urbana Seção B Ano 2013 – Exercício 2015.

ESTRUTURAS ARQUITETÔNICAS E URBANÍSTICAS







CÓDIGO	FOTO	DESIGNAÇÃO / ENDEREÇO	ÁREA/ANO DE INVENTÁRIO
EAU-33		Educandário Dom Alexandre Rua Cornélia Alves Bicalho, 401 - Centro	ÁREA 01 – Zona Urbana Seção B Ano 2013 – Exercício 2015.
EAU-34		Santa Casa de Misericórdia Rua Cornélia Alves Bicalho, 731 - Centro	ÁREA 01 – Zona Urbana Seção B Ano 2013 – Exercício 2015.
EAU-35		Igreja de São Sebastião Avenida Ruthe Falco, 563 – Bairro Camposaltinho	ÁREA 01 – Zona Urbana Seção B Ano 2013 – Exercício 2015.
EAU-36		Igreja Nossa Senhora do Rosário Rua A1, s/n – Bairro Nossa Senhora Aparecida	ÁREA 01 – Zona Urbana Seção C Ano 2014 – Exercício 2016.
EAU-37		Igreja de São Jerônimo Rua Herculano Dias, s/n – Distrito de São Jerônimo dos Poções	ÁREA 02 – Sede Distrito de São Jerônimo das Poções. Ano 2016 – Exercício 2017.
EAU-38		Fazenda Novo Horizonte (antiga Fazenda Santa Luzia). Área Rural (norte município). Latitude e Longitude: -19.589293, -46.257098	ÁREA 03 – Seção A. Ano 2017 – Exercício 2019.
EAU-39		Capela de Nossa Senhora da Abadia. Área Rural (norte município). Latitude e Longitude: -19.466296, -46.156054	ÁREA 03 – Seção A. Ano 2017 – Exercício 2019.

ESTRUTURAS ARQUITETÔNICAS E URBANÍSTICAS





CÓDIGO	FOTO	DESIGNAÇÃO / ENDEREÇO	ÁREA/ANO DE INVENTÁRIO
EAU-40		Estação Uruburetama Área Rural (norte município). Latitude e Longitude: -19.589293, -46.257098	ÁREA 03 – Seção B Ano 2018 – Exercício 2021
EAU-41		Fazenda Uruburetama Povoado de Uruburetama, área rural, Campos Altos, MG. -19.764587, -46.123692	ÁREA 03 – Seção A. Ano 2019 – Exercício 2021.
EAU-42		Fazenda Santa Juliana , Área Rural, Campos Altos, MG	Área 3, Seção A). Ano 2020 – Exercício 2022.
EAU-43		Fazenda Esperança , Área Rural, Campos Altos, MG	Área 3, Seção A). Ano 2020 – Exercício 2022.
EAU-44		Fazenda Jararaca , Área Rural, Campos Altos, MG	Área 3, Seção A). Ano 2020 – Exercício 2022.
EAU-45		Fazenda Água Limpa , Área Rural, Campos Altos, MG	Área 3, Seção A). Ano 2020 – Exercício 2022.






ESTRUTURAS ARQUITETÔNICAS E URBANÍSTICAS

CÓDIGO	FOTO	DESIGNAÇÃO / ENDEREÇO	ÁREA/ANO DE INVENTÁRIO
EAU-46		Estação Ferroviária Itamarati, Área Rural, Campos Altos, MG	Área 3, Seção A). Ano 2020 – Exercício 2022.

BENS MÓVEIS E INTEGRADOS			
CÓDIGO	FOTO	DESIGNAÇÃO / ENDEREÇO	ÁREA/ANO DE INVENTÁRIO
BMI-01		Conjunto de Móveis em madeira - Casarão à Rua Flávio de Souza Coelho, 240 – Bairro Camposaltinho	ÁREA 01 – Zona Urbana Seção A Ano 2009
BMI-02		Pisos de Ladrilho Hidráulico Casarão à Rua Flávio de Souza Coelho, 240 – Bairro Camposaltinho	ÁREA 01 – Zona Urbana Seção A Ano 2009
BMI-03		Instrumentos Musicais da Lira Antônio Rua Júlia de Paula Lemos, 90 - Centro	ÁREA 01 – Zona Urbana Seção A Ano 2009
BMI-04		Caixa D'água Ferrovia - Centro	ÁREA 01 – Zona Urbana Seção A Ano 2010
BMI-05		Mala de Couro Residência à Rua Tiradentes, 168 - Centro	ÁREA 01 – Zona Urbana Seção A Ano 2010
BMI-06		Conjunto de Móveis em Madeira. Residência situada na Esquina da Rua Getúlio Portela com Maria Rita Franco - Centro	ÁREA 01 – Zona Urbana Seção B Ano 2011

BENS MÓVEIS E INTEGRADOS

CÓDIGO	FOTO	DESIGNAÇÃO / ENDEREÇO	ÁREA/ANO DE INVENTÁRIO
BMI-07		Piso em Ladrilho Hidráulico Residência à Rua Getúlio Portela, 354 – Centro.	ÁREA 01 – Zona Urbana Seção B Ano 2011
BMI-08		Imagem de Santa Terezinha do Menino Jesus Acervo Igreja Matriz de Santa Terezinha do Menino Jesus Rua Cornélia Alves Bicalho, 405 - Centro	ÁREA 01 – Zona Urbana Seção B Ano 2013 – Exercício 2015.
BMI-09		Acervo de Câmeras Fotográficas da Secretaria de Cultura. Rua Cornélia Alves Bicalho, 401 - Centro	ÁREA 01 – Zona Urbana Seção B Ano 2013 – Exercício 2015.
BMI-10		Imagem de São Sebastião Acervo Igreja de São Sebastião Avenida Ruthe Falco, 563 – Bairro Camposaltinho	ÁREA 01 – Zona Urbana Seção B Ano 2013 – Exercício 2015.
BMI-11		Imagem Nossa Senhora do Rosário. Acervo Igreja Nossa Senhora do Rosário - Rua A1, s/n – Bairro Nossa Senhora Aparecida	ÁREA 01 – Zona Urbana Seção C Ano 2014 – Exercício 2016.
BMI-12		Imagem de Nossa Senhora Aparecida. Acervo Igreja Nossa Senhora do Rosário - Santuário Nossa Senhora Aparecida, Via de Acesso à BR-262	ÁREA 01 – Zona Urbana Seção C Ano 2014 – Exercício 2016.

BENS MÓVEIS E INTEGRADOS			
CÓDIGO	FOTO	DESIGNAÇÃO / ENDEREÇO	ÁREA/ANO DE INVENTÁRIO
BMI-13		Vitrais do Santuário de Nossa Senhora Aparecida. - Santuário Nossa Senhora Aparecida, Via de Acesso à BR-262	ÁREA 01 – Zona Urbana Seção C Ano 2014 – Exercício 2016.
BMI-14		Ostensório (Acervo Igreja de São Jerônimo) Rua Herculano Dias, s/n – Distrito de São Jerônimo dos Poções	ÁREA 02 – Sede Distrito de São Jerônimo das Poções. Ano 2016 – Exercício 2017.
BMI-15		Livro Missal (Acervo Igreja de São Jerônimo) Rua Herculano Dias, s/n – Distrito de São Jerônimo dos Poções	ÁREA 02 – Sede Distrito de São Jerônimo das Poções. Ano 2016 – Exercício 2017.
BMI-16		Confessionário (Acervo Igreja de São Jerônimo) Rua Herculano Dias, s/n – Distrito de São Jerônimo dos Poções	ÁREA 02 – Sede Distrito de São Jerônimo das Poções. Ano 2016 – Exercício 2017.
BMI-17		Sinos da Igreja (Acervo Igreja de São Jerônimo) Rua Herculano Dias, s/n – Distrito de São Jerônimo dos Poções	ÁREA 02 – Sede Distrito de São Jerônimo das Poções. Ano 2016 – Exercício 2017.
BMI-18		Imagem de Nossa Senhora da Abadia. Acervo da Capela de Nossa Senhora da Abadia. Área Rural (norte município). Latitude e Longitude: -19.466296, -46.156054	ÁREA 03 – Seção A. Ano 2017 – Exercício 2019.
BMI-19		Berço. Acervo Fazenda Novo Horizonte, antiga Fazenda Santa Luzia. Área Rural (norte município). Latitude e Longitude: -19.589293, -46.257098	ÁREA 03 – Seção A. Ano 2017 – Exercício 2019.

BENS MÓVEIS E INTEGRADOS

CÓDIGO	FOTO	DESIGNAÇÃO / ENDEREÇO	ÁREA/ANO DE INVENTÁRIO
BMI-20		Máquina Classificadora de Café Área rural, Campos Altos, MG	ÁREA 03 – Seção A. Ano 2020 – Exercício 2022.

BENS ARQUIVÍSTICOS			
CÓDIGO	FOTO	DESIGNAÇÃO / ENDEREÇO	ÁREA/ANO DE INVENTÁRIO
ARQ-01		Partituras da Corporação Musical Lira Santo Antônio Rua Júlia de Paula Lemos, 90 - Centro	ÁREA 01 – Zona Urbana Seção A Ano 2009
ARQ-02		Acervo da Biblioteca Pública Municipal Praça Benedito Valadares, 326 - Centro	ÁREA 01 – Zona Urbana Seção A Ano 2010
ARQ-03		Acervo Arquivístico da Câmara Municipal de Vereadores Rua Maria Rita Franco, 215 – Centro.	ÁREA 01 – Zona Urbana Seção B Ano 2011
ARQ-04		Livro de Tombo Acervo Igreja Matriz de Santa Terezinha do Menino Jesus.	ÁREA 01 – Zona Urbana Seção B Ano 2013 – Exercício 2015.
ARQ-05		Acervo Fotográfico de Campos Altos. Acervo Secretaria de Cultura Rua Cornélia Alves Bicalho, 401 - Centro	ÁREA 01 – Zona Urbana Seção B Ano 2013 – Exercício 2015.

PATRIMÔNIO IMATERIAL			
CÓDIGO	FOTO	DESIGNAÇÃO / ENDEREÇO	ÁREA/ANO DE INVENTÁRIO
IMA-01		Corporação Musical Lira Santo Antônio Rua Júlia de Paula Lemos, 90 - Centro	ÁREA 01 – Zona Urbana Seção A Ano 2009
IMA-02		Festas Juninas Praça Benedito Valadares - Centro	ÁREA 01 – Zona Urbana Seção A Ano 2010
IMA-03		Carnaval Praça Benedito Valadares - Centro	ÁREA 01 – Zona Urbana Seção A Ano 2010
IMA-04		Esculturas em Sucata de Ferro Esquina da Rua Tiradentes com Padre Rui Nunes Vale – Centro.	ÁREA 01 – Zona Urbana Seção B Ano 2011

Obs.: No ano de 2012 o município não executou o Plano de Inventário e, por esse motivo, a lista de bens inventariados tem prosseguimento no ano de 2013.

PATRIMÔNIO IMATERIAL

CÓDIGO	FOTO	DESIGNAÇÃO / ENDEREÇO	ÁREA/ANO DE INVENTÁRIO
IMA-05		Terço de São Gonçalo Residências do devoto do Santo na cidade de Campos Altos	ÁREA 01 – Zona Urbana Seção B Ano 2013 – Exercício 2015.
IMA-06		Festa de Nossa Senhora Aparecida Santuário Nossa Senhora Aparecida. Via de Acesso à BR-262	ÁREA 01 – Zona Urbana Seção C Ano 2013 – Exercício 2015.
IMA-07		Festa de Nossa Senhora do Rosário e São Benedito. Cortejo pelas ruas da cidade, missa na Igreja São Sebastião, apresentação na Praça Benedito Valadares	ÁREA 01 – Zona Urbana Seção C Ano 2014 – Exercício 2016.
IMA-08		Folia de Santos Reis Santuário Nossa Senhora Aparecida, Via de Acesso à BR-262	ÁREA 01 – Zona Urbana Seção C Ano 2014 – Exercício 2016.
IMA-09		Roda de Capoeira de Campos Altos Praça Benedito Valadares, Santuário de Nossa Senhora Aparecida, Centros Poliesportivos da cidade	ÁREA 01 – Zona Urbana Seção C Ano 2014 – Exercício 2016.
IMA-10		Canivetes LAN Rua Cornélia Alves Bicalho – 594 - Bairro Santa Teresinha	ÁREA 01 – Zona Urbana Seção C Ano 2014 – Exercício 2016.
IMA-11		Festa de São Jerônimo Rua Herculano Dias, s/n – Distrito de São Jerônimo dos Poções	ÁREA 02 – Sede Distrito de São Jerônimo das Poções. Ano 2016 – Exercício 2017.

Obs.: No ano de 2016 o município não executou o Plano de Inventário e, por esse motivo, a lista de bens inventariados tem prosseguimento no ano de 2017.

PATRIMÔNIO IMATERIAL

CÓDIGO	FOTO	DESIGNAÇÃO / ENDEREÇO	ÁREA/ANO DE INVENTÁRIO
IMA-12		<p>Festa de Nossa Senhora da Abadia. Área Rural (norte município). Latitude e Longitude: -19.466296, -46.156054</p>	<p>ÁREA 03 – Seção A. Ano 2017 – Exercício 2019.</p>
IMA-13		<p>Modo de produção do café Área rural de Campos Altos, MG.</p>	<p>ÁREA 03 – Seção A. Ano 2019 – Exercício 2021.</p>
IMA-14		<p>Modo de Fazer o Queijo Minas Artesanal, tipo da microrregião de Araxá, Área rural, Campos Altos, MG</p>	<p>ÁREA 03 – Seção A. Ano 2020 – Exercício 2022.</p>


CONJUNTOS PAISAGÍSTICOS

CÓDIGO	FOTO	DESIGNAÇÃO / ENDEREÇO	ÁREA/ANO DE INVENTÁRIO
CP-01		Praça Benedito Valadares Centro da Cidade	ÁREA 01 – Zona Urbana Seção A Ano 2009
CP-02		Praça da Rodoviária Rua Coronel Frederico Franco, 118	ÁREA 01 – Zona Urbana Seção B Ano 2013 – Exercício 2015.
CP-03		Praça São Sebastião Avenida Ruthe Falco, 563 – Bairro Camposaltinho	ÁREA 01 – Zona Urbana Seção B Ano 2013 – Exercício 2015.
CP-04		Reserva Ecológica Matinha Municipal. Rua Antônio Godinho Abreu, 592	ÁREA 01 – Zona Urbana Seção C Ano 2014 – Exercício 2016.
CP-05		Cemitério de São Jerônimo de Poções Rua Herculano Dias, s/n – Distrito de São Jerônimo dos Poções	ÁREA 02 – Sede Distrito de São Jerônimo das Poções. Ano 2016 – Exercício 2017.
CP-06		Rio Misericórdia Área Rural, Latitude e Longitude: - 19.590477, -46.205014	ÁREA 03 – Seção A. Ano 2018 – Exercício 2020.

CONJUNTOS PAISAGÍSTICOS			
CÓDIGO	FOTO	DESIGNAÇÃO / ENDEREÇO	ÁREA/ANO DE INVENTÁRIO
CP-07		Cachoeira do Salto Área Rural, Lote 13 PADAP - Rodovia MG 235, Km 111. -19.465367, -46.232606	ÁREA 03 – Seção A. Ano 2018 – Exercício 2020.
CP-08		Parque Estadual de Campos Altos Área rural de Campos Altos, MG. - 19.430047, -46.070318.	ÁREA 03 – Seção A. Ano 2019 – Exercício 2021.
CP-09		Conjunto Paisagístico da Fazenda Califórnia , Área rural de Campos Altos, MG	ÁREA 03 – Seção A. Ano 2020 – Exercício 2022.
CP-10		Cachoeira Olho do Sol , Área rural de Campos Altos, MG	ÁREA 03 – Seção A. Ano 2020 – Exercício 2022.

PATRIMÔNIO ARQUEOLÓGICO			
CÓDIGO	FOTO	DESIGNAÇÃO / ENDEREÇO	ÁREA/ANO DE INVENTÁRIO
PAR-01		Artefatos Indígenas Acervo Secretaria de Cultura Rua Cornélia Alves Bicalho, 401 - Centro	ÁREA 01 – Zona Urbana Seção B Ano 2013 – Exercício 2015.

Lista de Bens Culturais Inventariados e Atualizados em 2021

ESTRUTURAS ARQUITETÔNICAS E URBANÍSTICAS					
CÓDIGO	FOTO	DESIGNAÇÃO/ ENDEREÇO	ÁREA	ANO DE INVENTÁRIO	ANO DE ATUALIZAÇÃO
EAU-01		Casarão Rua Flávio de Souza Coelho, 240 – Bairro Camposaltinho	ÁREA 01 – Zona Urbana Seção A	2009	2021

BENS MÓVEIS E INTEGRADOS					
CÓDIGO	FOTO	DESIGNAÇÃO/ ENDEREÇO	ÁREA	ANO DE INVENTÁRIO	ANO DE ATUALIZAÇÃO
BMI-01		Conjunto de Móveis em madeira - Casarão à Rua Flávio de Souza Coelho, 240 – Bairro Camposaltinho	ÁREA 01 – Zona Urbana Seção A	2009	2021
BMI-02		Pisos de Ladrilho Hidráulico Casarão à Rua Flávio de Souza Coelho, 240 Bairro Camposaltinho	ÁREA 01, Zona Urbana Seção A	2009	2021

Lista de Bens Inventariados e Atualizados em 2022

ESTRUTURAS ARQUITETÔNICAS E URBANÍSTICAS				
CÓDIGO	FOTO	DESIGNAÇÃO / ENDEREÇO	ÁREA/ANO DE INVENTÁRIO	ANO DE ATUALIZAÇÃO
EAU-02		Residência Rua Capitão Virgílio Marques, 67 - Centro	ÁREA 01 – Zona Urbana Seção A Ano 2009	2022
EAU-03		Residência Rua Oscarlina Barbosa Lemos, 482 - Centro	ÁREA 01 – Zona Urbana Seção A Ano 2009	2022
EAU-04		Residência Rua Oscarlina Barbosa Lemos, 673 - Centro	ÁREA 01 – Zona Urbana Seção A Ano 2009	2022
EAU-05		Ex-Cinema Praça Benedito Valadares, 120 - Centro	ÁREA 01 – Zona Urbana Seção A Ano 2009	2022
EAU-06		Residência Praça Benedito Valadares, 332 - Centro	ÁREA 01 – Zona Urbana Seção A Ano 2009	2022
EAU-07		Residência Rua Palestina, 161 – Bairro Camposaltinho	ÁREA 01 – Zona Urbana Seção A Ano 2009	2022

ESTRUTURAS ARQUITETÔNICAS E URBANÍSTICAS				
CÓDIGO	FOTO	DESIGNAÇÃO / ENDEREÇO	ÁREA/ANO DE INVENTÁRIO	ANO DE ATUALIZAÇÃO
EAU-08		Residência Rua Palestina, 436 - - Bairro Camposaltinho	ÁREA 01 – Zona Urbana Seção A Ano 2009	2022
EAU-09		Residência Rua Flávio Coelho de Souza, 348 – Bairro Camposaltinho	ÁREA 01 – Zona Urbana Seção A Ano 2009	2022

CONJUNTO PAISAGÍSTICO				
CÓDIGO	FOTO	DESIGNAÇÃO / ENDEREÇO	ÁREA/ANO DE INVENTÁRIO	ANO DE ATUALIZAÇÃO
CP-01		Praça Benedito Valadares Centro da Cidade	ÁREA 01 – Zona Urbana Seção A Ano 2009	2022

Lista de Bens Inventariados e Atualizados em 2023

ESTRUTURAS ARQUITETÔNICAS E URBANÍSTICAS				
CÓDIGO	FOTO	DESIGNAÇÃO / ENDEREÇO	ÁREA/ANO DE INVENTÁRIO	ANO DE ATUALIZAÇÃO
EAU-10		Sítio Maria Isá Avenida José Bueno de Paula, 30 - Centro	Área 1 – Zona Urbana Seção A Ano 2010	2023
EAU-11		Residências da Travessia Nelson Resende Rua Travessia Nelson Resende, números 32 e s/nº	Área 1 – Zona Urbana Seção A Ano 2010	2023
EAU-12		Residência Rua Tiradentes, 168 - Centro	Área 1 – Zona Urbana Seção A Ano 2010	2023
EAU-13		Conjunto de Casas Ferroviárias Rua dos Ferroviários, s/no - Centro	Área 1 – Zona Urbana Seção A Ano 2010	2023
EAU-14		Residência - Antiga Casa do Mestre de Linha Rua dos Ferroviários, s/no - Centro	Área 1 – Zona Urbana Seção A Ano 2010	2023
EAU-15		Garagem do Auto de Linha Núcleo urbano da sede de Campos Altos	Área 1 – Zona Urbana Seção A Ano 2010	2023
EAU-16		Ferrovia Núcleo Urbano da sede de Campos Altos	Área 1 – Zona Urbana Seção A Ano 2010	2023

ESTRUTURAS ARQUITETÔNICAS E URBANÍSTICAS				
CÓDIGO	FOTO	DESIGNAÇÃO / ENDEREÇO	ÁREA/ANO DE INVENTÁRIO	ANO DE ATUALIZAÇÃO
EAU-18		Clube Social de Campos Altos Rua Dr. Getúlio Portela, s/no - Centro	Área 1 – Zona Urbana Seção A Ano 2010	2023
EAU-20		Conjunto Arquitetônico da Rua Sagrados Corações Rua Sagrados Corações, n° 44, 50 e 62	Área 1 – Zona Urbana Seção A Ano 2010	2023

BENS MÓVEIS E INTEGRADOS				
CÓDIGO	FOTO	DESIGNAÇÃO / ENDEREÇO	ÁREA/ ANO DE INVENTÁRIO	ANO DE ATUALIZAÇÃO
BMI-03		Instrumentos Musicais da Lira Santo Antônio Rua Júlia de Paula Lemos, 90 - Centro	ÁREA 01 Zona Urbana Seção A Ano 2009	2023
BMI-04		Silo de Óleo Próximo à Estação Ferroviária de Campos Altos	ÁREA 01, Zona Urbana Seção A Ano 2009	2023

BENS ARQUIVÍSTICOS				
CÓDIGO	FOTO	DESIGNAÇÃO / ENDEREÇO	ÁREA/ANO DE INVENTÁRIO	ANO DE ATUALIZAÇÃO
ARQ-01		Partituras da Corporação Musical Lira Santo Antônio Rua Júlia de Paula Lemos, 90 - Centro	ÁREA 01 Zona Urbana Seção A Ano 2009	2023
ARQ-02		Acervo da Biblioteca Pública Municipal Praça Benedito Valadares, 326 - Centro	ÁREA 01 – Zona Urbana Seção A Ano 2010	2023

PATRIMÔNIO IMATERIAL

CÓDIGO	FOTO	DESIGNAÇÃO / ENDEREÇO	ÁREA/ANO DE INVENTÁRIO	ANO DE ATUALIZAÇÃO
IMA-01		Corporação Musical Lira Santo Antônio Rua Júlia de Paula Lemos, 90 - Centro	ÁREA 01 – Zona Urbana Seção A Ano 2009	IMA-01
IMA-02		Festas Juninas Praça Benedito Valadares - Centro	ÁREA 01 – Zona Urbana Seção A Ano 2010	IMA-02
IMA-03		Carnaval Praça Benedito Valadares - Centro	ÁREA 01 – Zona Urbana Seção A Ano 2010	IMA-03